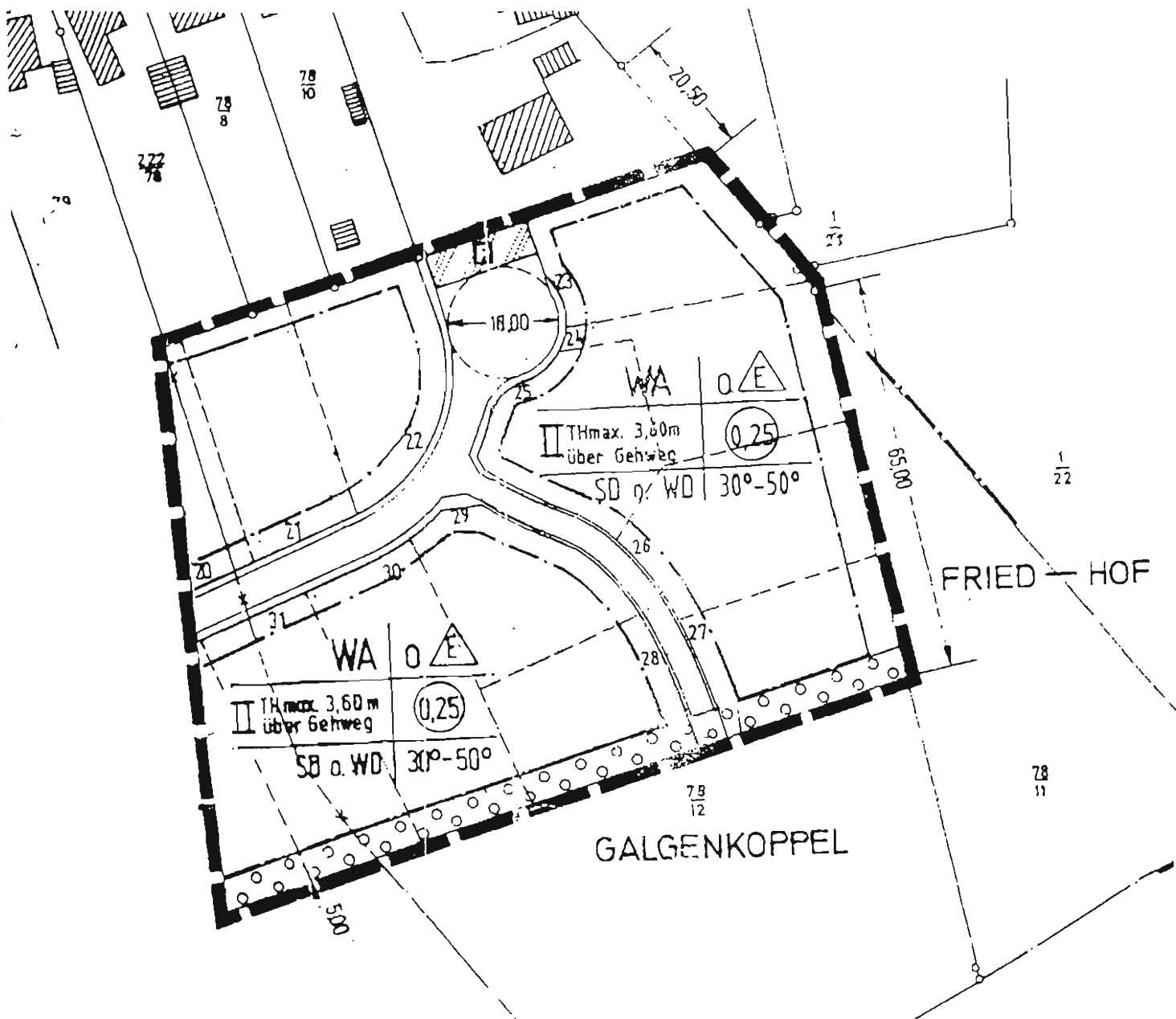



**Satzung der Gemeinde Heiligenstedtenerkamp  
über die 2. vereinfachte Änderung des  
Bebauungsplanes Nr. 2 der Gemeinde Heiligenstedtenerkamp  
für das Gebiet Kuhweide, Grüner Weg, Am Hang  
(früher Katenkoppel, Galgenkoppel, Brammannkoppel)**



**Satzung der Gemeinde Heiligenstedtenerkamp über die 2. vereinfachte Änderung des Bebauungsplanes Nr. 2 der Gemeinde Heiligenstedtenerkamp für das Gebiet Kuhweide, Grüner Weg, Am Hang (früher Katenkoppel, Galgenkoppel, Brammannkoppel)**

Aufgrund des Baugesetzbuches (BauGB) in der Fassung vom 24.06.2004 (BGBl. I S. 1359) wird nach Beschlussfassung durch die Gemeindevertretung vom 14.06.2005 folgende Satzung über die 2. vereinfachte Änderung des Bebauungsplanes Nr. 2 der Gemeinde Heiligenstedtenerkamp für das Gebiet Kuhweide, Grüner Weg, Am Hang (früher Katenkoppel, Galgenkoppel, Brammannkoppel), bestehend aus der Planzeichnung (Teil A) und dem Text (Teil B), erlassen:

**Text, Teil B**


**Artikel 1**

Die Planzeichnung, Teil A des Bebauungsplanes vom 14.10.1993, geändert am 18.03.1994, wird im Bereich der Grundstücke 21 und 22 derart geändert, dass die straßenseitige Baugrenze nunmehr in vier Meter Abstand parallel zur Grundstücksgrenze verläuft.

**Artikel 2**

Die Satzung tritt am Tage nach Ihrer Bekanntmachung in Kraft.

Heiligenstedtenerkamp, den 23. 8. 05

  
Bürgermeister

