

PLANZEICHENERKLÄRUNG

Es gilt die Planz V 81 (BGBl. I S. 883)




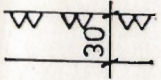




PLANZEICHNUNG M1: 5000
Es gilt die Bau. NVO 1977

1. ÄNDERUNG
DES FLÄCHENNUTZUNGSPLANES
DER GEMEINDE KLEVE

R a h d e r H o l z

GENEHMIGT
GEMÄSS ERLAß
IV 810c-512.111-67.52-
VOM 30.6.1987
KIEL, DEN 30.6.1987


Der Innenminister
des Landes Schleswig-Holstein
Prof. Dr. Ingeborg Isenhardt
(Isenhardt)

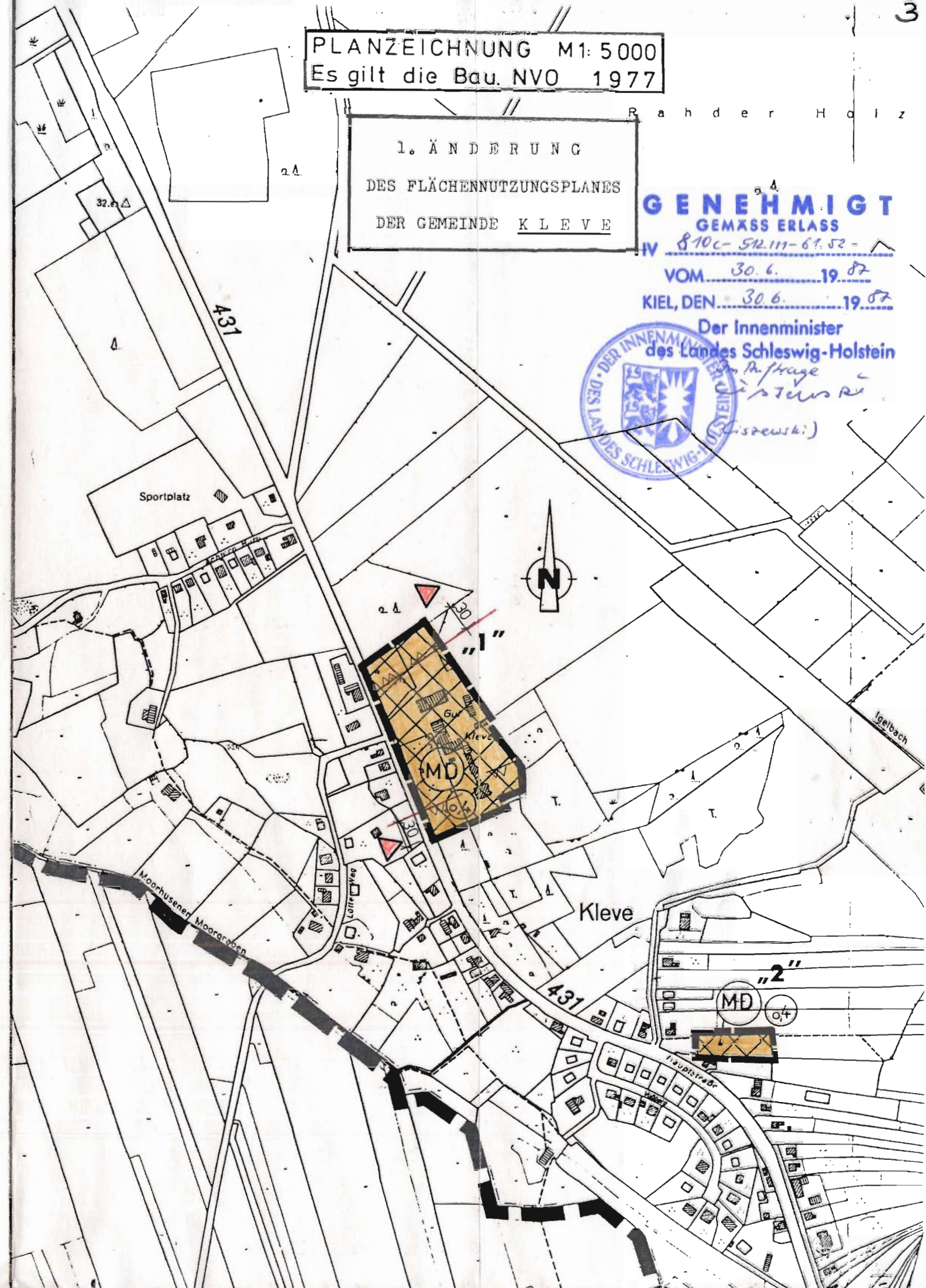
Planzeichen	Zeichenerklärung	Rechtsgrundlage
	<u>Art und Maß der baulichen Nutzung</u>	§ 5 (2) 1 BBauG
	Dorfgebiet (MD)	§ 1 (2) 5 und § 5 BauNVO
	Geschoßflächenzahl (GFZ), hier 0,4	§ 16 (1) BauNVO
	<u>Sonstige Planzeichen</u>	
	Mindesabstand für bauliche Anlagen vom Waldrand.	§ 5 (6) B Bau G i.V.m. LVO zum Schutz der Wälder, Moore und Heiden.
	Umgrenzung des räumlichen Geltungsbereiches der 1. Änderung	
	vorhandene bauliche Anlagen	
	Gemeindegrenze	
	Nr. der Teiländerung, z.B. 1	

ERLÄUTERUNGEN DER ABKÜRZUNGEN DER RECHTSGRUNDLAGEN

- BBauG: Bundesbaugesetz i.d.F. v. 18.08.1976 (BGBl. I S.2256, br. S. 3617) zuletzt geändert durch Gesetz vom 18.02.1986 (BGBl. I S.265)
- Bau NVO: Baunutzungsverordnung i.d.F. der Bekanntmachung vom 15.09.1977 (BGBl. I S.1763)
- PlanzV: Verordnung über die Ausarbeitung der Bauleitpläne und die Darstellung des Planinhaltes (Planzeichenverordnung) v.30.07.1981 (BGBl. I S.833)

ERGÄNZUNGSHINWEISE

 ergänzt aufgrund des Hinweises des Erlasses vom 30.06.1987.



Christin